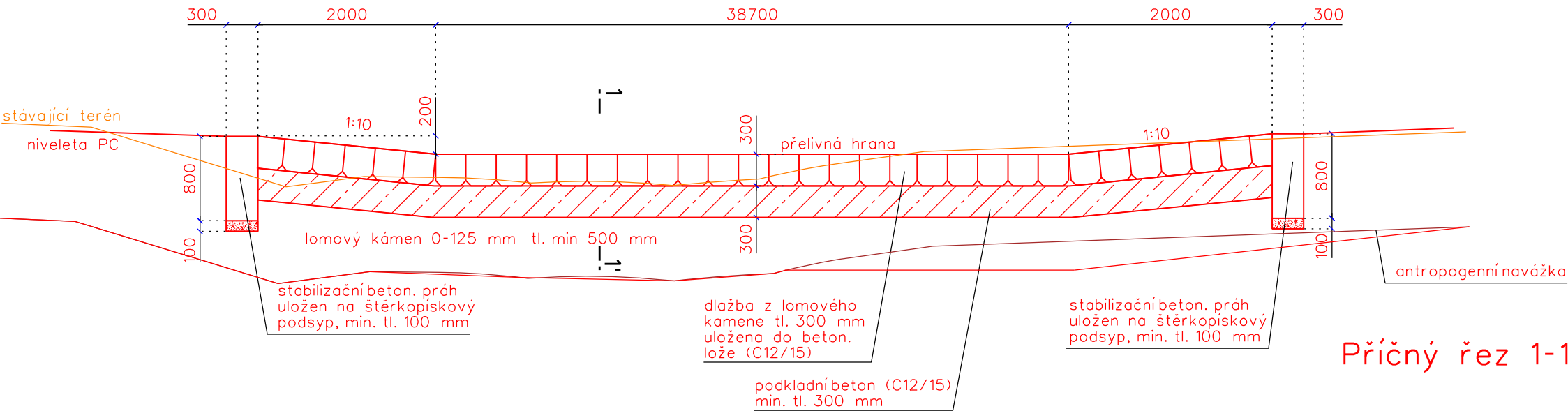


Přetokový profil

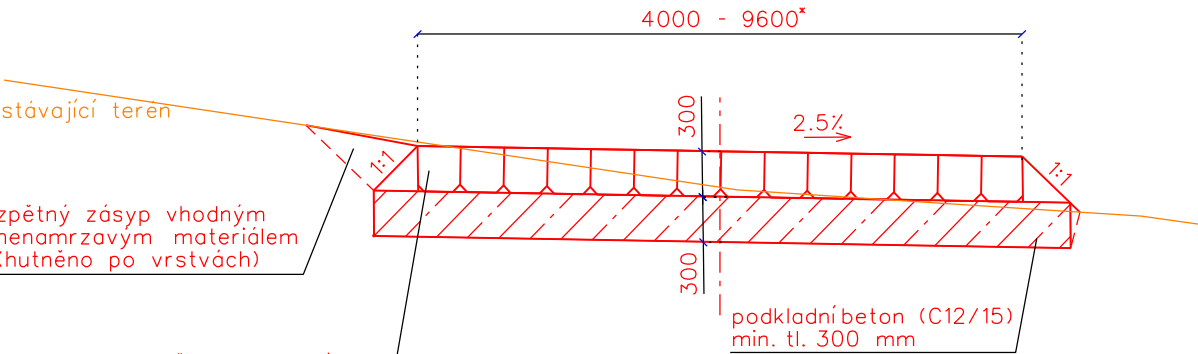
Podélný řez km 0,125 20 - 0,168 50

SO 101 PC C2  
km 0,125 20 - 0,168 50 přetokový profil včetně náběhů  
délka přelivné hrany bez náběhů - 38,70 m

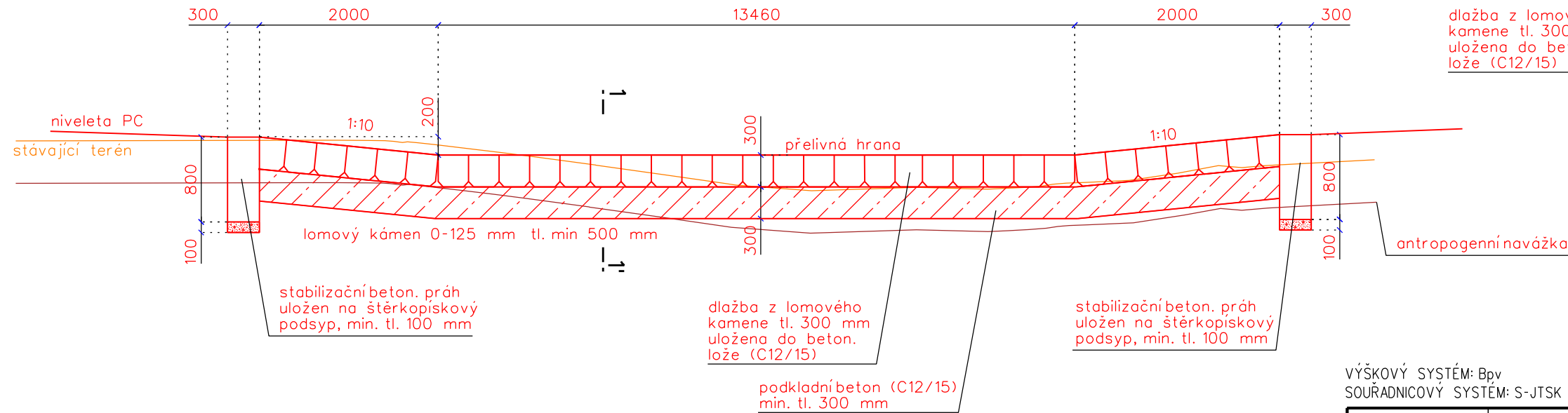
km 0,431 94 - 0,450 00 přetokový profil včetně náběhů  
délka přelivné hrany bez náběhů - 13,46 m



Příčný řez 1-1' (platný v obou úsecích)



Podélný řez km 0,431 94 - 0,450 00



Pozn.:  
km 0,125 20 - 0,168 50 šířka přelivné hrany 4,0 - 9,6\* m  
km 0,431 94 - 0,450 00 šířka přelivné hrany 4,0 - 7,7\* m  
(\*maximální šířky jsou dosaženy v místě sjezdů)

VÝŠKOVÝ SYSTÉM: Bpv  
SOUŘADNICOVÝ SYSTÉM: S-JTSK

Vypracoval	Zodpov. projektant	Hl. ing. projektu	Vedoucí střediska		
Místo stavby	k.ú. Bavory	Kraj	Jihomoravský	Počet formátů	2A4
Investor	Státní pozemkový úřad ČR, KPÚ pro Jihomoravský kraj			Datum	říjen 2021
Akce - objekt  PD - polní cesta C2 a IP na pozemku KN p.č.1850 v k.ú. Bavory SO 101 - POLNÍ CESTA C2				Stupeň	DSP+DPS
				Zakázkové číslo	2598/060
				Archivní číslo	2598/060
Příloha  Přetokový profil				Měřítko	Číslo výkresu
				1:50	D.1.2.5